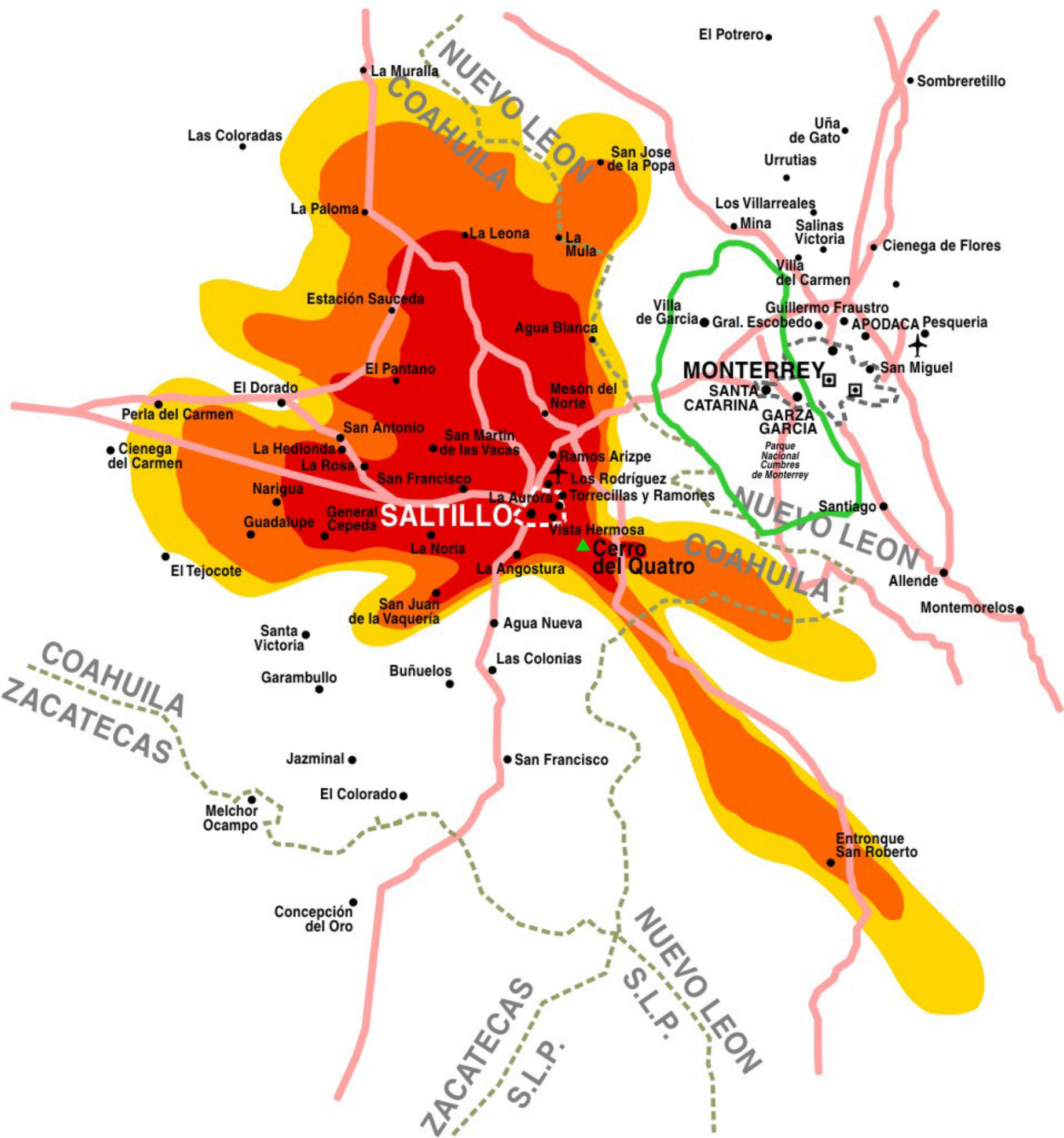






MAPA DE COBERTURA SALTILLO - COAH.



-  **PRIMER NIVEL COBERTURA:**
EQUIPO PORTATIL, MOVIL Y BASE
-  **LAGOS y/o LAGUNAS**
-  **SEGUNDO NIVEL COBERTURA:**
EQUIPO MOVIL Y BASE
-  **COSTA Y MAR**
-  **TERCER NIVEL COBERTURA:**
BASE
-  **DIVISION POLITICA - ESTADOS**
-  **PRINCIPALES CARRETERAS**
-  **CERROS - SITIOS**
-  **AEROPUERTO**

* La penetración dentro de edificios dependerá de las condiciones estructurales de las instalaciones. Servicios Troncalizados S.A. de C.V.